松阪高校 郷土地理部









―活動時間―

【平日】 毎週火曜日の放課後に第二情報室で活動をしています。(他の部活と兼部している生徒が多いため、各部員の予定に合わせて活動しています。)

【休日】 定期的に巡検や現地調査を実施しています。

―活動内容―

研究テーマを決め、文献調査や現地調査を進めています。また、週に一度のペースで研究の経過報告会(ゼミ)を実施しています。現在は**「日本地理学会高校生ポスターセッション」**や**「全国高等学校総合文化祭」**での発表に向けて、日々研究に取り組んでいます。

過去の巡検先

三重県…伊賀市、伊勢市、いなべ市、尾鷲市、津市、松阪市、紀北町、大紀町、玉城町
奈良県…奈良市(奈良国立博物館、ならまち商店街、奈良女子大学旧本館など)
東京都…23 区(東京国立博物館、国立科学博物館、明治大学博物館など)

受賞歴(日本地理学会高校生ポスターセッション)

★をクリックすると日本地理学会のHPに掲載されているポスター画像が表示されます。

〇2022年秋季大会 理事長賞(会長賞に次ぐ賞)
研究テーマ：「地方都市郊外に位置し特異な人口動態を示す農村地域の現状と課題
ー三重県度会郡玉城町を事例としてー」

〇2023年秋季大会 理事長賞
研究テーマ：「松阪市中心商店街の変化と今後の方向性について
ー時間・空間の二つの視点からー」

〇2024年春季大会 理事長賞
研究テーマ：「三重県の自然災害伝承碑の分布の特徴および
地理院地図未掲載の災害伝承碑の紹介」★

〇2026年春季大会 理事長賞
研究テーマ：「地理院地図未掲載の災害伝承碑の登録と地域防災・教育への活用
ー三重県中部地域を事例としてー」★

その他 活動歴

〇2024年7・8月 第48回全国高等学校総合文化祭(岐阜大会)

大会は岐阜県関ケ原町を中心に開催され、県代表として参加した発表会では優良賞を受賞しました。また、岐阜県内3コースで巡検が実施され、郡上八幡市への巡検に参加しました。

〇2024年10月 玉城町立下外城田小学校での研究報告会

下外城田小学校5・6年生の皆さんと地元住民の方々に昼田地区の水害伝承碑と水制遺構・百間バネに関する研究成果を報告しました。玉城町長様より感謝状をいただきました。

〇2024年11月 三重県県土整備部の皆さんへの研究報告会

三重県松阪庁舎において、昼田地区の水害伝承碑と水制遺構・百間バネの研究成果を発表しました。職員の皆様から今後の活動に対する励ましを受けました。また、副部長様から、防災意識の啓発に寄与したとして感謝状をいただきました。

〇2026年2月 国土交通省 国土地理院の方との情報交換会

国土地理院より災害伝承碑の担当者の方にお越しいただき、本校第二情報室において、情報交換会を行いました。地図の測量法や伝承碑調査の手法について詳しく教えていただきました。部員は、災害伝承碑に関するこれまでの研究実績や、調査の進捗状況を報告しました。

活動の様子(2024～2026)

2024.3 日本地理学会 春季大会（青山学院大学）









2024.7-8 全国高等学校総合文化祭
岐阜大会・巡検（岐阜県関ケ原町）





2024.8 ワークショップ「水辺リング宮川会議」(玉城町)





2024.10 出前授業（下外城田小学校）

2024.12
冬季巡検（伊賀市）







2025.3 日本地理学会
春季大会（駒澤大学）











2025.5 春季巡検（伊勢市）













2025.12　冬季巡検
(大紀町・紀北町・尾鷲市)











2026.1　災害伝承碑調査
(多気郡明和町)









2026.2　国土地理院の方との情報交換会（松阪高校）

2026.3 日本地理学会 春季大会（法政大学）





2026.3 東京巡検（明治大学・上野恩賜公園）





2026.5 春季巡検（津市）







2026.10 秋季巡検（いなべ市）





