



Pakisayran

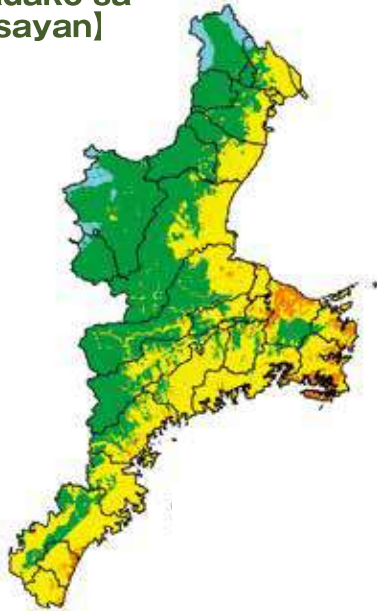
(1) Bana-banang Kadaot sa Linog sa Nankai Trough

Sa kaso sa linog sa Nankai Trough nga nahitabo, angpaglihok sa yuta nga naay kadakong 8 ug 9 ug maykabusog nga 6 na mas taas pa sa gilauman labi na salugar sa Iseshima ug Silangang Kisyu. Pag-abot sa dagkong balud o tsunami nga molagpas pasa 11m gilauman nga depende sa lugar

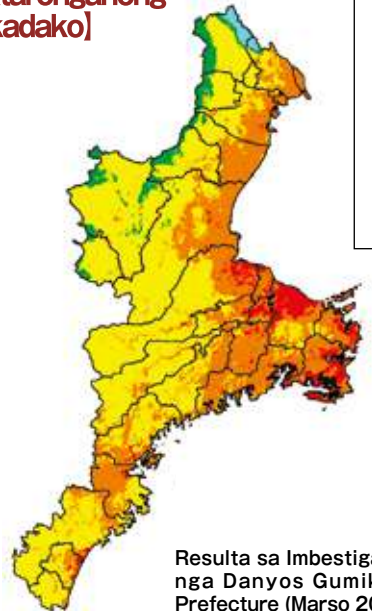
[Linog sa Nankai Trough nga pinakadako sa klase sa Kasaysayan] Ang Linog sa Nankai Trough sa kasaysayan nganagpakita sa nahitabo sa lugar base na sa linog ngamaoy gadala sa dakong kadaot sa prefecture tungod sapaglihok sa yuta ug kusog ug balud o tsunami sa mganiaging 100 hangtud 150 ka tuig.
[Linog sa Nankai Trough nga Makatarunganong Pinakadako sa Klase] Ang pinakadakang klase sa linog sa Nankai Trough nanay posibilidad nga moabot pero pwedeng naay posibilidad base sa makatarunganong pag-analisa ngagilantaw ang mga posibleng hitungdan gikan sapanlantaw sa mga siyentipiko.

◆Kakusog sa Paglihok nga gilauman sa Linog sa Nankai Trough

[Pinakadako sa Kasaysayan]



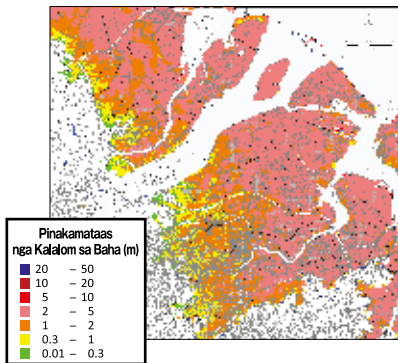
[Makatarunganong Pinakadako]



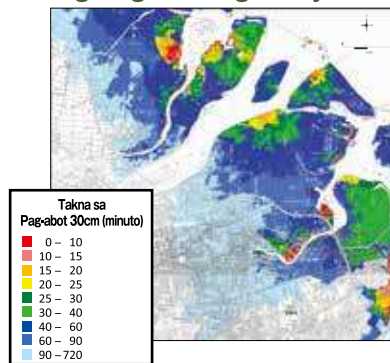
Resulta sa Imbestigasyon sa Gibana-bana nga Danyos Gumikan sa Linog sa Mie Prefecture (Marso 2014)

◆Pagbana-bana sa kaso sa Baha sa Nankai Trough, Linog (Makatarunganong Kakusog sa Klase) ug gihuna-huna nga oras sa pag-abot sa Kusog nga balod ngamay kaubang kalamom sa Baha nga 30m

Mapa sa Kakuyaw sa Dakong Balod



Distribution map sa gibana-banang oras sa pag-abot sa dagkong balod nga naay kalamom nga 30cm



Resulta sa Imbestigasyon sa Gibana-bana nga Danyos Gumikan sa Linog sa Mie Prefecture (Marso 2014)

Makita sa mapa sa Kakuyaw sa Dakong Balod kung **“asa kutob ta mamakwit”** ug makita sab sa distribution map sa gibana-banang oras sa pag-abot sa dakong balod nga naay kalamom nga 30cm kung **“asang direksyon tapadulong ug kanus-a.”**

Pagtagna sa Linog, tsunami ug baha sa inyohang lugarpwede na makit-an sa website ng Mie prefecture!

Mapa sa Peligro sa Mie prefecture

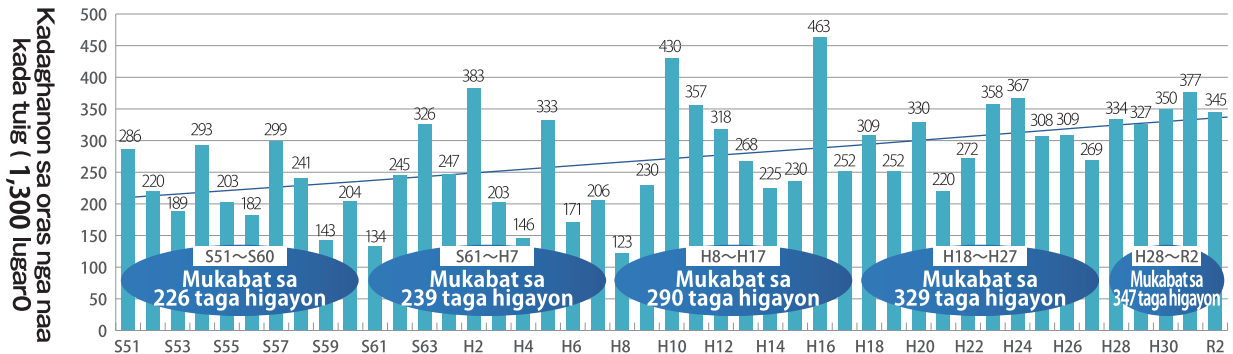
[Pangita-a](#)

(2) Ang grabeng Bagyo Nagpakita nga Taas ang Panginahanglan

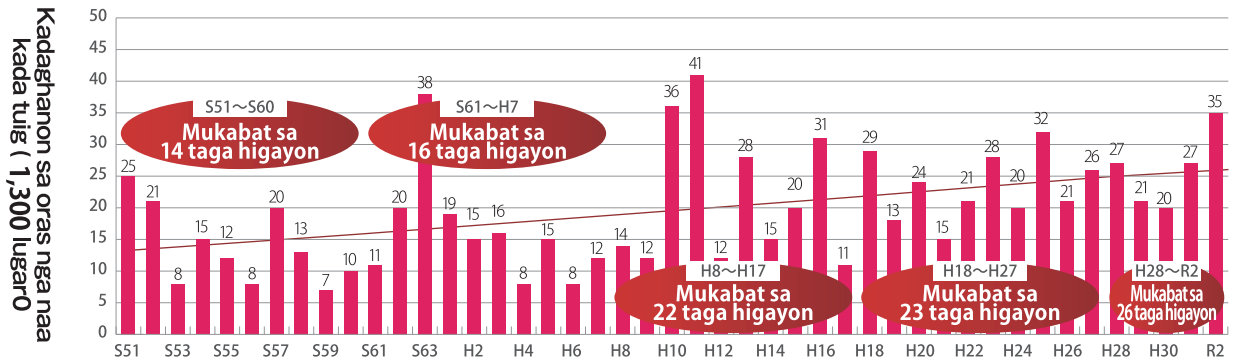
Grabe kaayong bagyo usa ka panghitabo nga adunay kusog nga ulan sa dali kaayong oras ug sa pila sa lugar lang. Ang kadaghanon ani sa karon midaghan sa atong nasod. Busa agi ani, gapagrabe pa ang kadaot, sama sabaha sa suba, pagkainas sa yuta, ikaw kinahanglan mahibalo unsaon pagbantay ani.

Sumala pa sa AMEDAS (Automated Meteorological Data Acquisition System) o awtomatikong sistema sa pagkuha ug datos meteorolohiko sa usa ka tuig muabot sa 50mm o mas labaw pa sa 80mm ang pagtaas tubig kada oras tungod sa pag ulan.

Taas nga Oras sa Ulan Kadaghanon sa oras nga naa kada tuig kada 50mm, o taas pa ani (kada 1,300 lugar)



Taas nga Oras sa Ulan Kadaghanon sa oras nga naa kada tuig (1,300 lugar)



Sumala pa sa obserbasyon sa AMEDAS (Automated Meteorological Data Acquisition System) o awtomatikong sistema sa pagkuha ug datos meteorolohiko mukabat sa 1300 ka puntos ang tibuk Japan. "Grabeng opag bagyo-tungod sa init ug ulan hantod karun" na gihimo sa Japan meteorological agency o Ahensyang meteorolohiko sa Japan.

※Grabe kakusog nga Bagyo (50-80mm) : Ang pagsigig ulan sa mga gahing yuta, ang tubig motaasni gikan sa mga manholes, sa ilalom sa yuta ang lunsodbahaon ug mahimong duol sa baha ug paglandslide ngakatalagman

※Grabe kakusog nga Ulan (80mm o taas pa ani) : Kini magadala sa grabeng presyon. Gikinahanglan anghingpit nga pagbantay kay naay posibilidad nga dakoang katalagman.

(3) Mga Grabeng terminolohiya sa Panahon

Ang ahensya sa Japan Meteorological ay magsibya ug mga grabeng terminolohiya sa panahon, sama sapagpahinudom ug pag-pahibalo kung naay posibilidad nga naay moabot nga katalagman tungod sa kusog ngaulan ug ubos kaayong presyon sa panahon ug bagyongmoabotay.



BOSAIMIE.jp

<p>Pagpahibalo Mahitungod sa Bagyo</p>	<p>"Pagbantay! Ang katalagman pwedeng mahitabo!"</p> <ul style="list-style-type: none"> Kinahanglan kabalo ka sa impormasyon sa panahon ug sa sitwasyon sa gawas Tan-awon kung unsaon makaabot sa lugar ngabakwitanan 	
<p>Mikusog na ang ulan Alarma sa Kusog nga Ulan</p>	<p>"Bantayi! Basig kini ay seryosong katalagman!"</p> <p>Kinahanglanong Butang Paghimo ug dali nga aksyon</p>	
<p>Nikusog pa ang Ulan Alarma nga Espesyal sa Kusog nga Ulan</p>	<p>"Basig mai na ni ang pinakagrabeing katalagman sa Basaha ang impormasyon sa pagpamakwit kauban angimong pamilya ug himua ang kaya nimo himuon mintrasgalantaw ka sa panghitabo sa gawas!"</p> <p>Kinahanglanong Butang</p>	